

Филиал публично-правовой компании "Роскадастр" по Санкт-Петербургу  
полное наименование органа регистрации прав  
Выписка из Единого государственного реестра недвижимости об объекте недвижимости

Сведения о характеристиках объекта недвижимости


На основании запроса от 27.11.2024, поступившего на рассмотрение 27.11.2024, сообщаем, что согласно записям Единого государственного реестра недвижимости:

Раздел 1 Лист 1

Земельный участок			
вид объекта недвижимости			
Лист № 1 раздела 1	Всего листов раздела 1: 2	Всего разделов: 5	Всего листов выписки: 12
27.11.2024г. № КУВИ-001/2024-287797416			
Кадастровый номер:	78:15:0008223:13		
Номер кадастрового квартала:	78:15:0008223		
Дата присвоения кадастрового номера:	21.12.2007		
Ранее присвоенный государственный учетный номер:	данные отсутствуют		
Местоположение:	г.Санкт-Петербург, дорога на Турухтанные острова, дом 12, литера А		
Площадь:	32848 +/- 63		
Кадастровая стоимость, руб.:	142801342.2		
Кадастровые номера расположенных в пределах земельного участка объектов недвижимости:	78:15:0008223:1048, 78:15:0008223:1051, 78:15:0008223:1054, 78:15:0008223:1055, 78:15:0008223:1056, 78:15:0008223:1057		
Кадастровые номера объектов недвижимости, из которых образован объект недвижимости:	78:8223:4		
Кадастровые номера образованных объектов недвижимости:	данные отсутствуют		
Категория земель:	Земли населенных пунктов		
Виды разрешенного использования:	для размещения объектов транспорта (под гаражи и автостоянки)		
Сведения о кадастровом инженере:	данные отсутствуют		
Сведения о лесах, водных объектах и об иных природных объектах, расположенных в пределах земельного участка:	данные отсутствуют		
Сведения о том, что земельный участок полностью расположен в границах зоны с особыми условиями использования территории, территории объекта культурного наследия, публичного сервитута:	данные отсутствуют		
Сведения о том, что земельный участок расположен в границах особой экономической зоны, территории опережающего развития, зоны территориального развития в Российской Федерации, игровой зоны:	данные отсутствуют		

полное наименование должности	 ДОКУМЕНТ ПОДПИСАН ЭЛЕКТРОННОЙ ПОДПИСЬЮ Сертификат: 009F0BDC181A023B64597F1E2579BEFB50 Владелец: ФЕДЕРАЛЬНАЯ СЛУЖБА ГОСУДАРСТВЕННОЙ РЕГИСТРАЦИИ, КАДАСТРА И КАРТОГРАФИИ Действителен: с 02.08.2024 по 26.10.2025	инициалы, фамилия

Земельный участок			
вид объекта недвижимости			
Лист № 2 раздела 1	Всего листов раздела 1: 2	Всего разделов: 5	Всего листов выписки: 12
27.11.2024г. № КУВИ-001/2024-287797416			
Кадастровый номер:		78:15:0008223:13	
Сведения о том, что земельный участок расположен в границах особо охраняемой природной территории, Байкальской природной территории и ее экологических зон, лесопарковом зеленом поясе, охотничьего угодья, лесничества:		данные отсутствуют	
Сведения о расположении земельного участка и (или) расположенного на нем объекта недвижимости в границах территории, в отношении которой принято решение о резервировании земель для государственных или муниципальных нужд:		данные отсутствуют	
Сведения о результатах проведения государственного земельного надзора:		данные отсутствуют	
Сведения о расположении земельного участка в границах территории, в отношении которой утвержден проект межевания территории:		данные отсутствуют	
Условный номер земельного участка:		данные отсутствуют	
Сведения о принятии акта и (или) заключении договора, предусматривающих предоставление в соответствии с земельным законодательством исполнительным органом государственным органом власти или органом местного самоуправления, находящегося в государственной или муниципальной собственности земельного участка для строительства наемного дома социального использования или наемного дома коммерческого использования:		данные отсутствуют	
Сведения о том, что земельный участок или земельные участки образованы на основании решения об изъятии земельного участка и (или) расположенного на нем объекта недвижимости для государственных или муниципальных нужд:		данные отсутствуют	
Сведения о том, что земельный участок образован из земель или земельного участка, государственная собственность на которые не разграничена:		данные отсутствуют	
Сведения о наличии земельного спора о местоположении границ земельных участков:		данные отсутствуют	
Статус записи об объекте недвижимости:		Сведения об объекте недвижимости имеют статус "актуальные, ранее учтенные"	
Особые отметки:		Сведения, необходимые для заполнения раздела: 4 - Сведения о частях земельного участка, отсутствуют.	
Получатель выписки:		Степина Алла Всеволодовна	

					
		ДОКУМЕНТ ПОДПИСАН			
		ЭЛЕКТРОННОЙ ПОДПИСЬЮ			
		Сертификат: 009F0BDC181A023B64597F1E2579BEFB50			
полное наименование должности		Владелец: ФЕДЕРАЛЬНАЯ СЛУЖБА ГОСУДАРСТВЕННОЙ		инициалы, фамилия	
		РЕГИСТРАЦИИ, КАДАСТРА И КАРТОГРАФИИ			
		Действителен: с 02.08.2024 по 26.10.2025			

Выписка из Единого государственного реестра недвижимости об объекте недвижимости  
Сведения о зарегистрированных правах

Земельный участок			
вид объекта недвижимости			
Лист № 1 раздела 2		Всего листов раздела 2: 5	Всего разделов: 5
Всего листов выписки: 12			
27.11.2024г. № КУВИ-001/2024-287797416			
Кадастровый номер:		78:15:0008223:13	
1	Правообладатель (правообладатели):	1.1	Открытое акционерное общество по строительству метрополитена в городе Санкт-Петербурге "Метрострой", ИНН: 7813046910
	Сведения о возможности предоставления третьим лицам персональных данных физического лица:	1.1.1	данные отсутствуют
2	Вид, номер, дата и время государственной регистрации права:	2.1	Собственность 78-78-01/0023/2009-075 14.04.2009 00:00:00
3	Сведения об осуществлении государственной регистрации сделки, права без необходимого в силу закона согласия третьего лица, органа:	3.1	данные отсутствуют
4	Ограничение прав и обременение объекта недвижимости:		
	4.1	вид:	Запрещение регистрации
		дата государственной регистрации:	28.10.2024 12:55:06
		номер государственной регистрации:	78:15:0008223:13-78/011/2024-27
		срок, на который установлены ограничение прав и обременение объекта недвижимости:	не установлен
		лицо, в пользу которого установлены ограничение прав и обременение объекта недвижимости:	не определено
		сведения о возможности предоставления третьим лицам персональных данных физического лица	данные отсутствуют
		основание государственной регистрации:	Постановление судебного пристава-исполнителя СОСП по г. Санкт-Петербургу, № 1148429122/9878 (220408/24/98078-ИП), выдан 24.10.2024, СОСП по г. Санкт-Петербургу
		сведения об осуществлении государственной регистрации сделки, права, ограничения права без необходимого в силу закона согласия третьего лица, органа:	данные отсутствуют
		сведения об управляющем залогом и о договоре управления залогом, если такой договор заключен для управления ипотекой:	данные отсутствуют

полное наименование должности	<div><p>ДОКУМЕНТ ПОДПИСАН ЭЛЕКТРОННОЙ ПОДПИСЬЮ</p><p>Сертификат: 009F0BDC181A023B64597F1E2579BEFB50</p><p>Владелец: ФЕДЕРАЛЬНАЯ СЛУЖБА ГОСУДАРСТВЕННОЙ РЕГИСТРАЦИИ, КАДАСТРА И КАРТОГРАФИИ</p><p>Действителен: с 02.08.2024 по 26.10.2025</p></div>	инициалы, фамилия

Земельный участок			
вид объекта недвижимости			
Лист № 2 раздела 2	Всего листов раздела 2: 5	Всего разделов: 5	Всего листов выписки: 12

27.11.2024г. № КУВИ-001/2024-287797416

Кадастровый номер: 78:15:0008223:13

		сведения о депозитарии, который осуществляет хранение обездвиженной документарной закладной или электронной закладной:	
		ведения о внесении изменений или дополнений в регистрационную запись об ипотеке:	
4.2	вид:	Запрещение регистрации	
	дата государственной регистрации:	13.09.2024 11:17:35	
	номер государственной регистрации:	78:15:0008223:13-78/011/2024-26	
	срок, на который установлены ограничение прав и обременение объекта недвижимости:	не установлен	
	лицо, в пользу которого установлены ограничение прав и обременение объекта недвижимости:	не определено	
	сведения о возможности предоставления третьим лицам персональных данных физического лица	данные отсутствуют	
	основание государственной регистрации:	Постановление судебного пристава-исполнителя Адмиралтейский РОСП, № 599724228/7811 (180004/23/78011-СД), выдан 10.09.2024, Адмиралтейский РОСП	
	сведения об осуществлении государственной регистрации сделки, права, ограничения права без необходимого в силу закона согласия третьего лица, органа:	данные отсутствуют	
	сведения об управляющем залогом и о договоре управления залогом, если такой договор заключен для управления ипотекой:	данные отсутствуют	
	сведения о депозитарии, который осуществляет хранение обездвиженной документарной закладной или электронной закладной:		
	ведения о внесении изменений или дополнений в регистрационную запись об ипотеке:		
4.3	вид:	Запрещение регистрации	
	дата государственной регистрации:	05.07.2024 10:09:42	
	номер государственной регистрации:	78:15:0008223:13-78/011/2024-23	
	срок, на который установлены ограничение прав и обременение объекта недвижимости:	не установлен	



ДОКУМЕНТ ПОДПИСАН  
ЭЛЕКТРОННОЙ ПОДПИСЬЮ

Сертификат: 009F0BDC181A023B64597F1E2579BEFB50

Владелец: ФЕДЕРАЛЬНАЯ СЛУЖБА ГОСУДАРСТВЕННОЙ  
РЕГИСТРАЦИИ, КАДАСТРА И КАРТОГРАФИИ  
Действителен: с 02.08.2024 по 26.10.2025

полное наименование должности

инициалы, фамилия

Земельный участок			
вид объекта недвижимости			
Лист № 3 раздела 2	Всего листов раздела 2: 5	Всего разделов: 5	Всего листов выписки: 12

27.11.2024г. № КУВИ-001/2024-287797416

Кадастровый номер: 78:15:0008223:13

	лицо, в пользу которого установлены ограничение прав и обременение объекта недвижимости:	не определено
	сведения о возможности предоставления третьим лицам персональных данных физического лица	данные отсутствуют
	основание государственной регистрации:	Постановление судебного пристава-исполнителя Московский РОСП, № 787454698/7812 (630743/23/78012-ИП), выдан 26.06.2024, Московский РОСП
	сведения об осуществлении государственной регистрации сделки, права, ограничения права без необходимого в силу закона согласия третьего лица, органа:	данные отсутствуют
	сведения об управляющем залогом и о договоре управления залогом, если такой договор заключен для управления ипотекой:	данные отсутствуют
	сведения о депозитарии, который осуществляет хранение обездвиженной документарной закладной или электронной закладной:	
	ведения о внесении изменений или дополнений в регистрационную запись об ипотеке:	
4.4	вид:	Запрещение регистрации
	дата государственной регистрации:	30.05.2024 21:29:10
	номер государственной регистрации:	78:15:0008223:13-78/011/2024-22
	срок, на который установлены ограничение прав и обременение объекта недвижимости:	не установлен
	лицо, в пользу которого установлены ограничение прав и обременение объекта недвижимости:	не определено
	сведения о возможности предоставления третьим лицам персональных данных физического лица	данные отсутствуют
	основание государственной регистрации:	Постановление судебного пристава-исполнителя Адмиралтейский РОСП, № 576762153/7811 (236633/24/78011-ИП), выдан 29.05.2024, Адмиралтейский РОСП
	сведения об осуществлении государственной регистрации сделки, права, ограничения права без необходимого в силу закона согласия третьего лица, органа:	данные отсутствуют



ДОКУМЕНТ ПОДПИСАН  
ЭЛЕКТРОННОЙ ПОДПИСЬЮ

Сертификат: 009F0BDC181A023B64597F1E2579BEFB50

Владелец: ФЕДЕРАЛЬНАЯ СЛУЖБА ГОСУДАРСТВЕННОЙ  
РЕГИСТРАЦИИ, КАДАСТРА И КАРТОГРАФИИ  
Действителен: с 02.08.2024 по 26.10.2025

полное наименование должности

инициалы, фамилия

Земельный участок			
вид объекта недвижимости			
Лист № 4 раздела 2	Всего листов раздела 2: 5	Всего разделов: 5	Всего листов выписки: 12

27.11.2024г. № КУВИ-001/2024-287797416

Кадастровый номер: 78:15:0008223:13

		сведения об управляющем залогом и о договоре управления залогом, если такой договор заключен для управления ипотекой:	данные отсутствуют
		сведения о депозитарии, который осуществляет хранение обездвиженной документарной закладной или электронной закладной:	
		ведения о внесении изменений или дополнений в регистрационную запись об ипотеке:	
4.5		вид:	Ипотека
		дата государственной регистрации:	18.02.2022 07:53:17
		номер государственной регистрации:	78:15:0008223:13-78/011/2022-11
		срок, на который установлены ограничение прав и обременение объекта недвижимости:	Срок действия с 10.04.2018 по 25.03.2019
		лицо, в пользу которого установлены ограничение прав и обременение объекта недвижимости:	Общество с ограниченной ответственностью "Инвест-Проект", ИНН: 7806085475
		сведения о возможности предоставления третьим лицам персональных данных физического лица	данные отсутствуют
		основание государственной регистрации:	Договор об ипотеке №18-Ю/017/ДИ-3, № 18-Ю/017/ДИ-3, выдан 28.03.2018 Договор уступки прав требования, № 18-Ю/017/ДУПТ, выдан 30.12.2021 Дополнительное соглашение № 1 к Договору уступки прав требования, выдан 21.01.2022
		сведения об осуществлении государственной регистрации сделки, права, ограничения права без необходимого в силу закона согласия третьего лица, органа:	данные отсутствуют
		сведения об управляющем залогом и о договоре управления залогом, если такой договор заключен для управления ипотекой:	данные отсутствуют
		сведения о депозитарии, который осуществляет хранение обездвиженной документарной закладной или электронной закладной:	
		ведения о внесении изменений или дополнений в регистрационную запись об ипотеке:	



ДОКУМЕНТ ПОДПИСАН  
ЭЛЕКТРОННОЙ ПОДПИСЬЮ


Сертификат: 009F0BDC181A023B64597F1E2579BEFB50

Владелец: ФЕДЕРАЛЬНАЯ СЛУЖБА ГОСУДАРСТВЕННОЙ  
РЕГИСТРАЦИИ, КАДАСТРА И КАРТОГРАФИИ  
Действителен: с 02.08.2024 по 26.10.2025

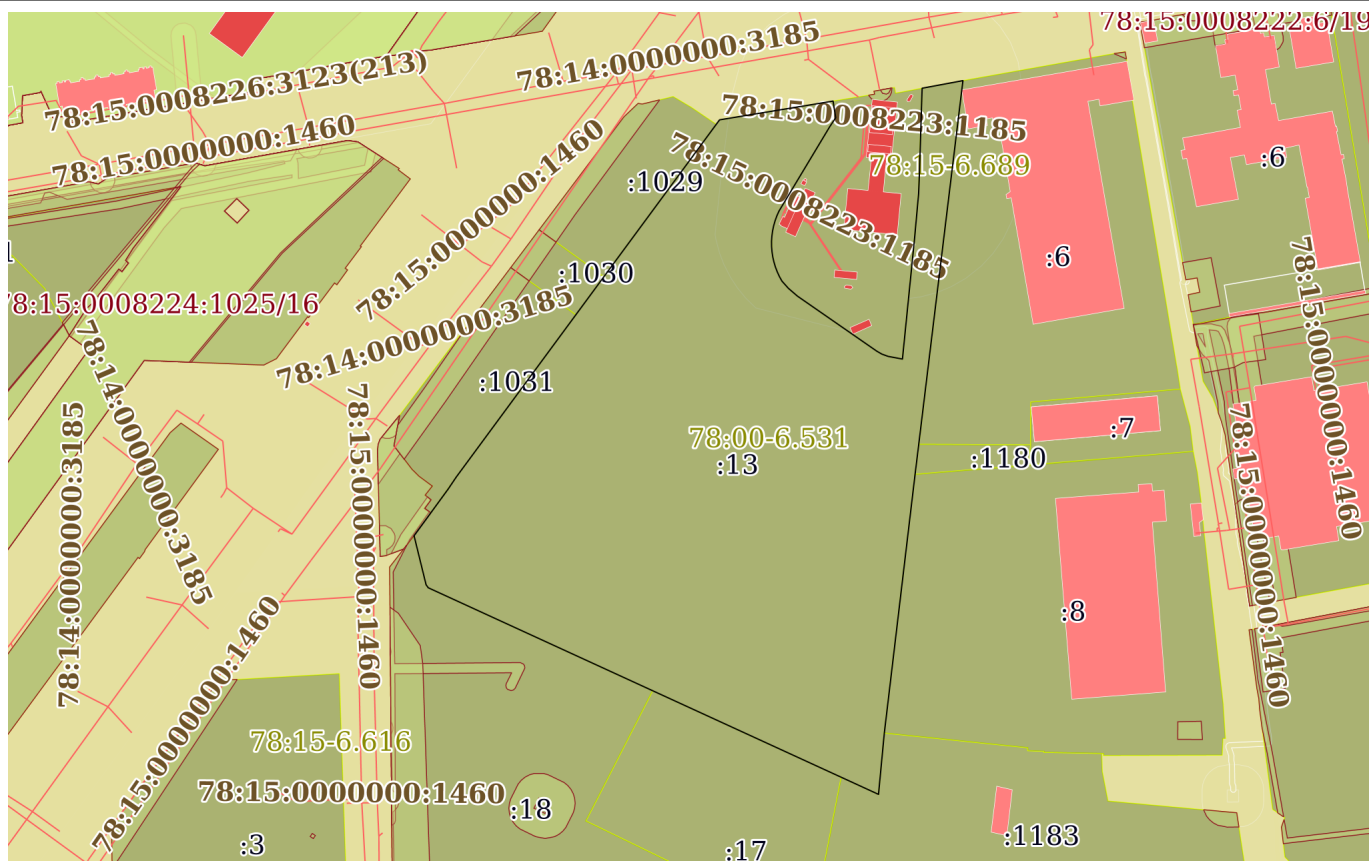
полное наименование должности

инициалы, фамилия

Земельный участок			
вид объекта недвижимости			
Лист № 5 раздела 2		Всего листов раздела 2: 5	Всего разделов: 5
		Всего листов выписки: 12	
27.11.2024г. № КУВИ-001/2024-287797416			
Кадастровый номер:		78:15:0008223:13	
5	Договоры участия в долевом строительстве:	не зарегистрировано	
6	Заявленные в судебном порядке права требования:	данные отсутствуют	
7	Сведения о возможности предоставления третьим лицам персональных данных физического лица	данные отсутствуют	
8	Сведения о возражении в отношении зарегистрированного права:	данные отсутствуют	
9	Сведения о наличии решения об изъятии объекта недвижимости для государственных и муниципальных нужд:	данные отсутствуют	
10	Сведения о невозможности государственной регистрации без личного участия правообладателя или его законного представителя:	данные отсутствуют	
11	Правопритязания и сведения о наличии поступивших, но не рассмотренных заявлений о проведении государственной регистрации права (перехода, прекращения права), ограничения права или обременения объекта недвижимости, сделки в отношении объекта недвижимости:	отсутствуют	
11	Сведения о невозможности государственной регистрации перехода, прекращения, ограничения права на земельный участок из земель сельскохозяйственного назначения:	данные отсутствуют	

полное наименование должности	 ДОКУМЕНТ ПОДПИСАН ЭЛЕКТРОННОЙ ПОДПИСЬЮ Сертификат: 009F0BDC181A023B64597F1E2579BEFB50 Владелец: ФЕДЕРАЛЬНАЯ СЛУЖБА ГОСУДАРСТВЕННОЙ РЕГИСТРАЦИИ, КАДАСТРА И КАРТОГРАФИИ Действителен: с 02.08.2024 по 26.10.2025	инициалы, фамилия

План (чертеж, схема) земельного участка
---



**Условные обозначения:**



Владелец: ФЕДЕРАЛЬНАЯ СЛУЖБА ГОСУДАРСТВЕННОЙ  
РЕГИСТРАЦИИ, КАДАСТРА И КАРТОГРАФИИ  
Действителен: с 02.08.2024 по 26.10.2025


инициалы, фамилия



Выписка из Единого государственного реестра недвижимости об объекте недвижимости  
Описание местоположения земельного участка

Земельный участок			
вид объекта недвижимости			
Лист № 1 раздела 3.1		Всего листов раздела 3.1: 2	Всего разделов: 5
Всего листов выписки: 12			
27.11.2024г. № КУВИ-001/2024-287797416			
Кадастровый номер:		78:15:0008223:13	

Описание местоположения границ земельного участка							
№ п/п	Номер точки		Дирекционный угол	Горизонтальное проложение, м	Описание закрепления на местности	Кадастровые номера смежных участков	Сведения об адресах правообладателей смежных земельных участков
	начальн ая	конечн ая					
1	2	3	4	5	6	7	8
1	1.1.1	1.1.2	185°24.7`	24.81	данные отсутствуют	78:15:0008223:1183	адрес отсутствует
2	1.1.2	1.1.3	294°40.3`	16.51	данные отсутствуют	78:15:0008223:1183	адрес отсутствует
3	1.1.3	1.1.4	294°39.3`	182.72	данные отсутствуют	данные отсутствуют	данные отсутствуют
4	1.1.3	1.1.3			данные отсутствуют	78:15:0008223:17	адрес отсутствует
5	1.1.4	1.1.5	324°30.4`	1.5	данные отсутствуют	78:15:0008223:18	адрес отсутствует
6	1.1.5	1.1.6	346°13.0`	20.27	данные отсутствуют	78:15:0008223:18	адрес отсутствует
7	1.1.6	1.1.7	36°8.3`	11.43	данные отсутствуют	78:15:0008223:1047	данные отсутствуют
8	1.1.7	1.1.8	36°7.1`	11.91	данные отсутствуют	78:15:0008223:1031	данные отсутствуют
9	1.1.8	1.1.9	33°54.5`	5.81	данные отсутствуют	78:15:0008223:1031	данные отсутствуют
10	1.1.9	1.1.10	36°23.2`	81.01	данные отсутствуют	78:15:0008223:1031	данные отсутствуют
11	1.1.10	1.1.11	36°22.5`	19	данные отсутствуют	78:15:0008223:1030	данные отсутствуют
12	1.1.11	1.1.12	36°23.4`	76.19	данные отсутствуют	78:15:0008223:1029	данные отсутствуют
13	1.1.12	1.1.13	36°21.1`	2.21	данные отсутствуют	данные отсутствуют	данные отсутствуют
14	1.1.13	1.1.14	80°37.2`	35.34	данные отсутствуют	данные отсутствуют	данные отсутствуют
15	1.1.14	1.1.15	80°34.3`	10.93	данные отсутствуют	данные отсутствуют	данные отсутствуют
16	1.1.15	1.1.16	171°15.2`	1.32	данные отсутствуют	78:15:0008223:12	адрес отсутствует
17	1.1.16	1.1.17	171°3.3`	5.47	данные отсутствуют	78:15:0008223:12	адрес отсутствует
18	1.1.17	1.1.18	213°30.6`	4.4	данные отсутствуют	78:15:0008223:12	адрес отсутствует
19	1.1.18	1.1.19	211°0.7`	39.52	данные отсутствуют	78:15:0008223:12	адрес отсутствует
20	1.1.19	1.1.20	204°7.7`	2.1	данные отсутствуют	78:15:0008223:12	адрес отсутствует
21	1.1.20	1.1.21	199°43.6`	2.1	данные отсутствуют	78:15:0008223:12	адрес отсутствует
22	1.1.21	1.1.22	196°1.2`	2.1	данные отсутствуют	78:15:0008223:12	адрес отсутствует

полное наименование должности	 ДОКУМЕНТ ПОДПИСАН ЭЛЕКТРОННОЙ ПОДПИСЬЮ Сертификат: 009F0BDC181A023B64597F1E2579BEFB50 Владелец: ФЕДЕРАЛЬНАЯ СЛУЖБА ГОСУДАРСТВЕННОЙ РЕГИСТРАЦИИ, КАДАСТРА И КАРТОГРАФИИ Действителен: с 02.08.2024 по 26.10.2025	инициалы, фамилия

Земельный участок							
вид объекта недвижимости							
Лист № 2 раздела 3.1			Всего листов раздела 3.1: 2			Всего разделов: 5	Всего листов выписки: 12
27.11.2024г. № КУВИ-001/2024-287797416							
Кадастровый номер:				78:15:0008223:13			
1	2	3	4	5	6	7	8
23	1.1.22	1.1.23	191°50.8`	2.09	данные отсутствуют	78:15:0008223:12	адрес отсутствует
24	1.1.23	1.1.24	187°40.0`	2.1	данные отсутствуют	78:15:0008223:12	адрес отсутствует
25	1.1.24	1.1.25	183°48.8`	2.1	данные отсутствуют	78:15:0008223:12	адрес отсутствует
26	1.1.25	1.1.26	179°27.2`	2.1	данные отсутствуют	78:15:0008223:12	адрес отсутствует
27	1.1.26	1.1.27	175°37.3`	2.1	данные отсутствуют	78:15:0008223:12	адрес отсутствует
28	1.1.27	1.1.28	171°31.4`	2.1	данные отсутствуют	78:15:0008223:12	адрес отсутствует
29	1.1.28	1.1.29	167°17.6`	2.09	данные отсутствуют	78:15:0008223:12	адрес отсутствует
30	1.1.29	1.1.30	163°27.4`	2.11	данные отсутствуют	78:15:0008223:12	адрес отсутствует
31	1.1.30	1.1.31	159°19.0`	2.1	данные отсутствуют	78:15:0008223:12	адрес отсутствует
32	1.1.31	1.1.32	155°15.8`	2.1	данные отсутствуют	78:15:0008223:12	адрес отсутствует
33	1.1.32	1.1.33	150°52.0`	2.1	данные отсутствуют	78:15:0008223:12	адрес отсутствует
34	1.1.33	1.1.34	138°14.6`	3.87	данные отсутствуют	78:15:0008223:12	адрес отсутствует
35	1.1.34	1.1.35	130°46.2`	4.79	данные отсутствуют	78:15:0008223:12	адрес отсутствует
36	1.1.35	1.1.36	124°45.7`	38.87	данные отсутствуют	78:15:0008223:12	адрес отсутствует
37	1.1.36	1.1.37	120°2.8`	2.36	данные отсутствуют	78:15:0008223:12	адрес отсутствует
38	1.1.37	1.1.38	109°47.9`	0.53	данные отсутствуют	78:15:0008223:12	адрес отсутствует
39	1.1.38	1.1.39	110°3.1`	2.13	данные отсутствуют	78:15:0008223:12	адрес отсутствует
40	1.1.39	1.1.40	100°37.2`	5.86	данные отсутствуют	78:15:0008223:12	адрес отсутствует
41	1.1.40	1.1.41	5°44.0`	49.06	данные отсутствуют	78:15:0008223:12	адрес отсутствует
42	1.1.41	1.1.42	5°10.4`	17.74	данные отсутствуют	78:15:0008223:12	адрес отсутствует
43	1.1.42	1.1.43	2°19.0`	6.93	данные отсутствуют	78:15:0008223:12	адрес отсутствует
44	1.1.43	1.1.44	1°50.2`	35.56	данные отсутствуют	78:15:0008223:12	адрес отсутствует
45	1.1.44	1.1.45	79°26.2`	16.69	данные отсутствуют	данные отсутствуют	данные отсутствуют
46	1.1.45	1.1.46	186°55.5`	147.38	данные отсутствуют	78:15:0008223:6	адрес отсутствует
47	1.1.46	1.1.47	186°57.0`	12.15	данные отсутствуют	78:15:0008223:1180	данные отсутствуют
48	1.1.47	1.1.1	186°46.8`	104.77	данные отсутствуют	78:15:0008223:8	данные отсутствуют



ДОКУМЕНТ ПОДПИСАН  
ЭЛЕКТРОННОЙ ПОДПИСЬЮ

Сертификат: 009F0BDC181A023B64597F1E2579BEFB50

Владелец: ФЕДЕРАЛЬНАЯ СЛУЖБА ГОСУДАРСТВЕННОЙ  
РЕГИСТРАЦИИ, КАДАСТРА И КАРТОГРАФИИ  
Действителен: с 02.08.2024 по 26.10.2025

полное наименование должности

инициалы, фамилия

Выписка из Единого государственного реестра недвижимости об объекте недвижимости  
Описание местоположения земельного участка

Земельный участок			
вид объекта недвижимости			
Лист № 1 раздела 3.2	Всего листов раздела 3.2: 2	Всего разделов: 5	Всего листов выписки: 12
27.11.2024г. № КУВИ-001/2024-287797416			
Кадастровый номер:		78:15:0008223:13	

Сведения о характерных точках границы земельного участка				
Система координат СК-1964				
Номер точки	Координаты, м		Описание закрепления на местности	Средняя квадратичная погрешность определения координат характерных точек границ земельного участка, м
	X	Y		
1	2	3	4	5
1	86537.98	110005	-	-
2	86642.02	110017.37	-	-
3	86654.08	110018.84	-	-
4	86800.38	110036.61	-	-
5	86797.32	110020.2	-	-
6	86761.78	110019.06	-	-
7	86754.86	110018.78	-	-
8	86737.19	110017.18	-	-
9	86688.38	110012.28	-	-
10	86689.46	110006.52	-	-
11	86690.19	110004.52	-	-
12	86690.37	110004.02	-	-
13	86691.55	110001.98	-	-
14	86713.71	109970.05	-	-
15	86716.84	109966.42	-	-
16	86719.73	109963.84	-	-
17	86721.56	109962.82	-	-
18	86723.47	109961.94	-	-
19	86725.43	109961.2	-	-
20	86727.45	109960.6	-	-
21	86729.49	109960.14	-	-
22	86731.57	109959.83	-	-

полное наименование должности	<div><div>ДОКУМЕНТ ПОДПИСАН ЭЛЕКТРОННОЙ ПОДПИСЬЮ</div><div>Сертификат: 009F0BDC181A023B64597F1E2579BEFB50</div><div>Владелец: ФЕДЕРАЛЬНАЯ СЛУЖБА ГОСУДАРСТВЕННОЙ РЕГИСТРАЦИИ, КАДАСТРА И КАРТОГРАФИИ</div><div>Действителен: с 02.08.2024 по 26.10.2025</div></div>	инициалы, фамилия

Земельный участок			
вид объекта недвижимости			
Лист № 2 раздела 3.2	Всего листов раздела 3.2: 2	Всего разделов: 5	Всего листов выписки: 12

27.11.2024г. № КУВИ-001/2024-287797416

Кадастровый номер: 78:15:0008223:13

1	2	3	4	5
23	86733.66	109959.67	-	-
24	86735.76	109959.65	-	-
25	86737.86	109959.79	-	-
26	86739.94	109960.07	-	-
27	86741.99	109960.5	-	-
28	86744.01	109961.08	-	-
29	86745.99	109961.79	-	-
30	86747.91	109962.65	-	-
31	86781.78	109983.01	-	-
32	86785.45	109985.44	-	-
33	86790.85	109984.59	-	-
34	86792.15	109984.39	-	-
35	86790.36	109973.61	-	-
36	86784.6	109938.74	-	-
37	86782.82	109937.43	-	-
38	86721.49	109892.23	-	-
39	86706.19	109880.96	-	-
40	86640.97	109832.9	-	-
41	86636.15	109829.66	-	-
42	86626.53	109822.64	-	-
43	86617.3	109815.9	-	-
44	86597.61	109820.73	-	-
45	86596.39	109821.6	-	-
46	86520.17	109987.66	-	-
47	86513.28	110002.66	-	-
1	86537.98	110005	-	-

ДОКУМЕНТ ПОДПИСАН  
ЭЛЕКТРОННОЙ ПОДПИСЬЮ

Сертификат: 009F0BDC181A023B64597F1E2579BEFB50

Владелец: ФЕДЕРАЛЬНАЯ СЛУЖБА ГОСУДАРСТВЕННОЙ  
РЕГИСТРАЦИИ, КАДАСТРА И КАРТОГРАФИИ  
Действителен: с 02.08.2024 по 26.10.2025

полное наименование должности

инициалы, фамилия